

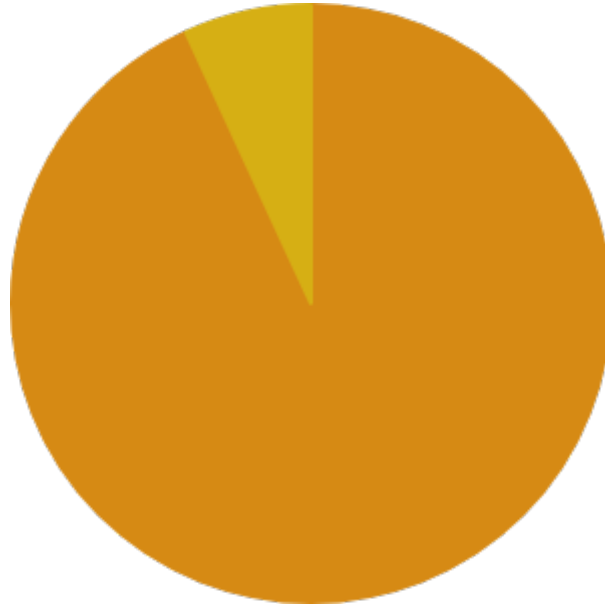


Altitude des forêts des Hauts-de-France

-  De 0 à 200 m - 434
-  De 200 à 400 m - 32

Unité : Surface (en milliers d'hectares)



📍 Aisne (02) 📅 2023

Source : IGN 2016-2020

La forêt des Hauts-de-France se trouve très largement à une altitude située entre 0 et 200 mètres (93,1%).

SECTEURS

Forêt

THÉMATIQUES

Gestion forestière

Surface forestière